

# Zmluva o zriadení vecného bremena,

uzavretá podľa ust. § 121n a nasl. Obč. zák.  
medzi týmito zmluvnými stranami:

## **1/ Obec Horné Orešany, 919 03 Horné Orešany 190**

zast. Jarmila Petrovičová, starostka obce

IČO: 312 533

DIČ: 202 11 33 785

/ďalej len povinný z vecného bremena 1./

**2/ Jozef Gažovič, rod. Gažovič**, nar. 16.05.1947, r.č. 470516/176, trvale bytom 919 03 Horné Orešany 345, štátny občan SR

a manželka

**Zuzana Gažovičová, rod. Vargová**, nar. 09.06.1955, r.č. 555609/6282, trvale bytom 919 03 Horné Orešany 345, štátny občan SR

/ďalej len povinní z vecného bremena 2./

a

**SPP – Distribúcia, a.s., Mlynské Nivy 44/B, 825 11 Bratislava**

zast. Ing. Marek Paál, na základe plnej moci

IČO: 35 910 739

DIČ: 2021931109

IČ DPH: SK 2021931109

Bankové spojenie: VÚB a.s.

Číslo účtu: 1119353/0200

IBAN: SK74 0200 0000 0000 0111 9353

SWIFT/BIC: SUBASKBX

Zapísaný v Obchodnom registri Okresného súdu Bratislava I, Oddiel: Sa, Vložka č.: 3481/B

právna forma: akciová spoločnosť

/ďalej len oprávnený z vecného bremena/

v nasledovnom znení :

## **Článok I**

Povinný z vecného bremena 1. je výlučným vlastníkom nehnuteľnosti nachádzajúcej sa v okrese Trnava, v obci Horné Orešany, k.ú. Horné Orešany, zapísanej na Okresnom úrade Trnava, katastrálny odbor na LV č. 1300 a tam označenej ako parcela registra „C“ parc. č. 596 o výmere 1228 m<sup>2</sup>, druh pozemku: zastavané plochy a nádvoría.

## článok II

Povinní z vecného bremena 2. majú v bezpodielovom spoluvlastníctve manželov :

1/ nehnuteľnosť - **3 - izbový byt č. 1** nachádzajúci sa na 1. p. bytového domu súpisné číslo 845 - 6 b.j., Vchod: 0, postaveného na parcele registra „C“ parc. č. 298/4 o výmere 228 m<sup>2</sup>, druh pozemku: zastavané plochy a nádvoría, zapísaného na Okresnom úrade Trnava, katastrálny odbor na LV č. 2632 pre okres Trnava, obec Horné Orešany, kat. úz. Horné Orešany **v spoluvlastníckom podiele 1/1.**

- **spoluvlastnícky podiel priestoru na spoločných častiach a spoločných zariadeniach domu vo veľkosti 6851/39647**
- **spoluvlastnícky podiel k pozemku** parcele registra „C“ evidovanej na katastrálnej mape ako **parc. č. 298/4 o výmere 228 m<sup>2</sup>**, druh pozemku: zastavané plochy a nádvoría **a k pozemku** parcele registra „C“ evidovanej na katastrálnej mape ako **parc. č. 298/3 o výmere 442 m<sup>2</sup>**, druh pozemku: zastavané plochy a nádvoría **vo veľkosti 6851/39647.**

Predmetný byt pozostáva z 3 obytných miestností a príslušenstva: izba o výmere 13,43 m<sup>2</sup>, obývací izba s kuchyňou o výmere 21,17 m<sup>2</sup>, izba o výmere 11,22 m<sup>2</sup>, chodba o výmere 12,02 m<sup>2</sup>, kúpeľňa s WC o výmere 6,88 m<sup>2</sup>, loggia o výmere 6,60 m<sup>2</sup>, kobka č. 1 o výmere 3,79 m<sup>2</sup>. Celková výmera podlahovej plochy bytu bez plochy loggie je 68,51 m<sup>2</sup>.

Súčasťou bytu je základné prevádzkové zariadenie a to plynový kotol, rozvody studenej a teplej vody, elektroinštalácie, kanalizácie /okrem stúpacích vedení, ktoré sú určené na spoločné užívanie/.

Súčasťou bytu je tiež jeho vnútorné vybavenie a to vodovodné, teplotné, kanalizačné a elektrické prípojky okrem tých, ktorú sú určené na spoločné užívanie.

Vlastníctvo bytu vrátane jeho vybavenia a príslušenstva je ohraničené vstupnými dverami do bytu a do príslušenstva umiestneného mimo bytu, vrátane zárubní a hlavnými uzavieracími ventilmi prívodu vody, vodomermi TUV a SV, plynu a elektrickými poistkami pre byt.

2/ nehnuteľnosť - **1 - izbový byt č. 2** nachádzajúci sa na 1. p. bytového domu súpisné číslo 845 - 6 b.j., Vchod: 0, postaveného na parcele registra „C“ parc. č. 298/4 o výmere 228 m<sup>2</sup>, druh pozemku: zastavané plochy a nádvoría, zapísaného na Okresnom úrade Trnava, katastrálny odbor na LV č. 2632 pre okres Trnava, obec Horné Orešany, kat. úz. Horné Orešany **v spoluvlastníckom podiele 1/1.**

- **spoluvlastnícky podiel priestoru na spoločných častiach a spoločných zariadeniach domu vo veľkosti 4700/39647**
- **spoluvlastnícky podiel k pozemku** parcele registra „C“ evidovanej na katastrálnej mape ako **parc. č. 298/4 o výmere 228 m<sup>2</sup>**, druh pozemku: zastavané plochy a nádvoría **a k pozemku** parcele registra „C“ evidovanej na katastrálnej mape ako **parc. č. 298/3 o výmere 442 m<sup>2</sup>**, druh pozemku: zastavané plochy a nádvoría **vo veľkosti 4700/39647.**

Predmetný byt pozostáva z 1 obytnej miestnosti a príslušenstva: obývací izba o výmere 21,80 m<sup>2</sup>, kuchyňa o výmere 11,33 m<sup>2</sup>, chodba o výmere 3,62 m<sup>2</sup>, kúpeľňa s WC o výmere 6,46 m<sup>2</sup>, loggia o výmere 5,77 m<sup>2</sup>, kobka č. 2 o výmere 3,79 m<sup>2</sup>. Celková výmera podlahovej plochy bytu bez plochy loggie je 47 m<sup>2</sup>.

Súčasťou bytu je základné prevádzkové zariadenie a to plynový kotol, rozvody studenej a teplej vody, elektroinštalácie, kanalizácie /okrem stúpacích vedení, ktoré sú určené na spoločné užívanie/.

Súčasťou bytu je tiež jeho vnútorné vybavenie a to vodovodné, teplotné, kanalizačné a elektrické prípojky okrem tých, ktorú sú určené na spoločné užívanie.

Vlastníctvo bytu vrátane jeho vybavenia a príslušenstva je ohraničené vstupnými dverami do bytu a do príslušenstva umiestneného mimo bytu, vrátane zárubní a hlavnými uzavieracími ventilmi prívodu vody, vodomermi TÚV a SV, plynu a elektrickými poistkami pre byt.

3/ nehnuteľnosť - **3 - izbový byt č. 3** nachádzajúci sa na 2. p. bytového domu súpisné číslo 845 – 6 b.j., Vchod: 0, postaveného na parcele registra „C“ parc. č. 298/4 o výmere 228 m<sup>2</sup>, druh pozemku: zastavané plochy a nádvoría, zapísaného na Okresnom úrade Trnava, katastrálny odbor na LV č. 2632 pre okres Trnava, obec Horné Orešany, kat. úz. Horné Orešany **v spoluvlastníckom podiele 1/1.**

- **spoluvlastnícky podiel priestoru na spoločných častiach a spoločných zariadeniach domu vo veľkosti 7113/39647**
- **spoluvlastnícky podiel k pozemku** parcele registra „C“ evidovanej na katastrálnej mape ako **parc. č. 298/4 o výmere 228 m<sup>2</sup>**, druh pozemku: zastavané plochy a nádvoría **a k pozemku** parcele registra „C“ evidovanej na katastrálnej mape ako **parc. č. 298/3 o výmere 442 m<sup>2</sup>**, druh pozemku: zastavané plochy a nádvoría **vo veľkosti 7113/39647.**

Predmetný byt pozostáva z 3 obytných miestností a príslušenstva: izba o výmere 11,57 m<sup>2</sup>, izba o výmere 11,57 m<sup>2</sup>, obývací izba o výmere 15,71 m<sup>2</sup>, predsieň o výmere 3,52 m<sup>2</sup>, chodba o výmere 5,52 m<sup>2</sup>, kuchyňa o výmere 11,55 m<sup>2</sup>, kúpeľňa o výmere 5,83 m<sup>2</sup>, WC o výmere 2,07 m<sup>2</sup>, loggia o výmere 6,60 m<sup>2</sup>, kobka č. 3 o výmere 3,79 m<sup>2</sup>. Celková výmera podlahovej plochy bytu bez plochy loggie je 71,13 m<sup>2</sup>.

Súčasťou bytu je základné prevádzkové zariadenie a to plynový kotol, rozvody studenej a teplej vody, elektroinštalácie, kanalizácie /okrem stúpacích vedení, ktoré sú určené na spoločné užívanie/.

Súčasťou bytu je tiež jeho vnútorné vybavenie a to vodovodné, teplotnosné, kanalizačné a elektrické prípojky okrem tých, ktorú sú určené na spoločné užívanie.

Vlastníctvo bytu vrátane jeho vybavenia a príslušenstva je ohraničené vstupnými dverami do bytu a do príslušenstva umiestneného mimo bytu, vrátane zárubní a hlavnými uzavieracími ventilmi prívodu vody, vodomermi TÚV a SV, plynu a elektrickými poistkami pre byt.

4/ nehnuteľnosť - **3 - izbový byt č. 4** nachádzajúci sa na 2. p. bytového domu súpisné číslo 845 – 6 b.j., Vchod: 0, postaveného na parcele registra „C“ parc. č. 298/4 o výmere 228 m<sup>2</sup>, druh pozemku: zastavané plochy a nádvoría, zapísaného na Okresnom úrade Trnava, katastrálny odbor na LV č. 2632 pre okres Trnava, obec Horné Orešany, kat. úz. Horné Orešany **v spoluvlastníckom podiele 1/1.**

- **spoluvlastnícky podiel priestoru na spoločných častiach a spoločných zariadeniach domu vo veľkosti 6935/39647**
- **spoluvlastnícky podiel k pozemku** parcele registra „C“ evidovanej na katastrálnej mape ako **parc. č. 298/4 o výmere 228 m<sup>2</sup>**, druh pozemku: zastavané plochy a nádvoría **a k pozemku** parcele registra „C“ evidovanej na katastrálnej mape ako **parc. č. 298/3 o výmere 442 m<sup>2</sup>**, druh pozemku: zastavané plochy a nádvoría **vo veľkosti 6935/39647.**

Predmetný byt pozostáva z 3 obytných miestností a príslušenstva: obývací izba o výmere 14,99 m<sup>2</sup>, izba o výmere 11,01 m<sup>2</sup>, izba o výmere 12,57 m<sup>2</sup>, kuchyňa o výmere 9,82 m<sup>2</sup>, predsieň o výmere 3,23 m<sup>2</sup>, chodba o výmere 6,96 m<sup>2</sup>, kúpeľňa o výmere 4,82 m<sup>2</sup>, WC o výmere 2,16 m<sup>2</sup>, loggia o výmere 5,77 m<sup>2</sup>, kobka č. 4 o výmere 3,79 m<sup>2</sup>. Celková výmera podlahovej plochy bytu bez plochy loggie je 69,35 m<sup>2</sup>.

Súčasťou bytu je základné prevádzkové zariadenie a to plynový kotol, rozvody studenej a teplej vody, elektroinštalácie, kanalizácie /okrem stúpacích vedení, ktoré sú určené na spoločné užívanie/.

Súčasťou bytu je tiež jeho vnútorné vybavenie a to vodovodné, teplotnosné, kanalizačné a elektrické prípojky okrem tých, ktorú sú určené na spoločné užívanie.

Vlastníctvo bytu vrátane jeho vybavenia a príslušenstva je ohraničené vstupnými dverami do bytu a do príslušenstva umiestneného mimo bytu, vrátane zárubní a hlavnými uzavieracími ventilmi prívodu vody, vodomermi TUV a SV, plynu a elektrickými poistkami pre byt.

5/ nehnuteľnosť - **3 - izbový byt č. 5** nachádzajúci sa na 3. p. bytového domu súpisné číslo 845 – 6 b.j., Vchod: 0, postaveného na parcele registra „C“ parc. č. 298/4 o výmere 228 m<sup>2</sup>, druh pozemku: zastavané plochy a nádvoría, zapísaného na Okresnom úrade Trnava, katastrálny odbor na LV č. 2632 pre okres Trnava, obec Horné Orešany, kat. úz. Horné Orešany **v spoluvlastníckom podiele 1/1.**

- **spoluvlastnícky podiel priestoru na spoločných častiach a spoločných zariadeniach domu vo veľkosti 7113/39647**
- **spoluvlastnícky podiel k pozemku** parcele registra „C“ evidovanej na katastrálnej mape ako **parc. č. 298/4 o výmere 228 m<sup>2</sup>**, druh pozemku: zastavané plochy a nádvoría **a k pozemku** parcele registra „C“ evidovanej na katastrálnej mape ako **parc. č. 298/3 o výmere 442 m<sup>2</sup>**, druh pozemku: zastavané plochy a nádvoría **vo veľkosti 7113/39647.**

Predmetný byt pozostáva z 3 obytných miestností a príslušenstva: izba o výmere 11,57 m<sup>2</sup>, izba

o výmere 11,57 m<sup>2</sup>, obývacía izba o výmere 15,71 m<sup>2</sup>, kuchyňa o výmere 11,55 m<sup>2</sup>, predsieň výmere 3,52 m<sup>2</sup>, chodba o výmere 5,52 m<sup>2</sup>, kúpeľňa o výmere 5,83 m<sup>2</sup>, WC o výmere 2,07 m<sup>2</sup>, loggia o výmere 6,60 m<sup>2</sup>, kobka č. 5 o výmere 3,79 m<sup>2</sup>. Celková výmera podlahovej plochy bytu bez plochy loggie je 71,13 m<sup>2</sup>.

Súčasťou bytu je základné prevádzkové zariadenie a to plynový kotol, rozvody studenej a teplej vody, elektroinštalácie, kanalizácie /okrem stúpacích vedení, ktoré sú určené na spoločné užívanie/.

Súčasťou bytu je tiež jeho vnútorné vybavenie a to vodovodné, teplotné, kanalizačné a elektrické prípojky okrem tých, ktorú sú určené na spoločné užívanie.

Vlastníctvo bytu vrátane jeho vybavenia a príslušenstva je ohraničené vstupnými dverami do bytu a do príslušenstva umiestneného mimo bytu, vrátane zárubní a hlavnými uzavieracími ventilmi prívodu vody, vodomermi TUV a SV, plynu a elektrickými poistkami pre byt.

6/ nehnuteľnosť - **3 - izbový byt č. 6** nachádzajúci sa na 3. p. bytového domu súpisné číslo 845 – 6 b.j., Vchod: 0, postaveného na parcele registra „C“ parc. č. 298/4 o výmere 228 m<sup>2</sup>, druh pozemku: zastavané plochy a nádvoría, zapísaného na Okresnom úrade Trnava, katastrálny odbor na LV č. 2632 pre okres Trnava, obec Horné Orešany, kat. úz. Horné Orešany **v spoluvlastníckom podiele 1/1.**

- **spoluvlastnícky podiel priestoru na spoločných častiach a spoločných zariadeniach domu vo veľkosti 6935/39647**
- **spoluvlastnícky podiel k pozemku** parcele registra „C“ evidovanej na katastrálnej mape ako **parc. č. 298/4 o výmere 228 m<sup>2</sup>**, druh pozemku: zastavané plochy a nádvoría **a k pozemku** parcele registra „C“ evidovanej na katastrálnej mape ako **parc. č. 298/3 o výmere 442 m<sup>2</sup>**, druh pozemku: zastavané plochy a nádvoría **vo veľkosti 6935/39647.**

Predmetný byt pozostáva z 3 obytných miestností a príslušenstva: izba o výmere 11,01 m<sup>2</sup>, izba

o výmere 12,57 m<sup>2</sup>, obývacía izba o výmere 14,99 m<sup>2</sup>, kuchyňa o výmere 9,82 m<sup>2</sup>, predsieň výmere 3,23 m<sup>2</sup>, chodba o výmere 6,96 m<sup>2</sup>, kúpeľňa o výmere 4,82 m<sup>2</sup>, WC o výmere 2,16 m<sup>2</sup>, loggia o výmere 5,77 m<sup>2</sup>, kobka č. 6 o výmere 3,79 m<sup>2</sup>. Celková výmera podlahovej plochy bytu bez plochy loggie je 69,35 m<sup>2</sup>.

Súčasťou bytu je základné prevádzkové zariadenie a to plynový kotol, rozvody studenej a teplej vody, elektroinštalácie, kanalizácie /okrem stúpacích vedení, ktoré sú určené na spoločné užívanie/.

Súčasťou bytu je tiež jeho vnútorné vybavenie a to vodovodné, teplotné, kanalizačné a elektrické prípojky okrem tých, ktorú sú určené na spoločné užívanie.

Vlastníctvo bytu vrátane jeho vybavenia a príslušenstva je ohraničené vstupnými dverami do bytu a do príslušenstva umiestneného mimo bytu, vrátane zárubní a hlavnými uzavieracími ventilmi prívodu vody, vodomermi TÚV a SV, plynu a elektrickými poistkami pre byt.

### článok III

1/ Obec Horné Orešany, Spoločný obecný úrad, Kollárova 8, 917 02 Trnava vydal dňa 06.12.2016 Kolaudačné rozhodnutie č. : Výst.: HOR-222/2016/Bk-243, ktoré nadobudlo právoplatnosť dňa 09.12.2016, ktorým oprávneným z vecného bremena povoľuje užívanie stavby Bytový dom – 6 b.j. Rozšírenie distribučného STL plynovodu – STL plynovod a prípojka na pozemku register „C“ parc. č. 596, 604, 298 v kat. úz. Horné Orešany v obci Horné Orešany.

2/ Povinní z vecného bremena 2. uzavreli s oprávneným dňa 18.01.2017 Zmluvu o nájme plynárenského zariadenia NZ 1€ 5/2017/RCS, ktorou povinní z vecného bremena 2. prenechal oprávnenému z vecného bremena do užívania plynárenské zariadenie :

- STL plynovod PE d 50 – 22,6 m
- STL plynovodná prípojka PE d 32 – 17,23 m,

ktoré sa nachádzajú pod zemským povrchom pod pozemkami v kat. úz. Horné Orešany, parc. č.: C: 596, 604, 298 a to za účelom jeho využívania na distribúciu zemného plynu do odberných miest pripojených na predmetné plynárenské zariadenie.

3/ Povinní z vecného bremena 2. uzavreli s oprávneným dňa 18.01.2017 Zmluvu o údržbe a opravách plynárenského zariadenia ZoúaO 5/2017/RCS /NZ 1€ 5/2017/RCS/, ktorou sa oprávnený z vecného bremena zaviazal vykonávať údržbu, sledovanie technického stavu a opravy nasledovného plynárenského zariadenia :

- bytový dom 6.b.j. rozšírenie distribučného STL plynovodu – STL plynovod a prípojka
- STL plynovod PE d 50 – 22,6 m
- STL plynovodná prípojka PE d 32 – 17,23 m,

ktoré sa nachádzajú pod zemským povrchom pod pozemkami v kat. úz. Horné Orešany, parc. č.: C: 596, 604, 298 a to za účelom jeho využívania na distribúciu zemného plynu do odberných miest pripojených na predmetné plynárenské zariadenie.

4/ Parc. č. C: 298/4 bola vytvorená z parc. č. C: 298.

### článok IV

1/ Predmetom tejto zmluvy je zriadenie vecného bremena in personam v prospech oprávneného z vecného bremena.

2/ Povinný z vecného bremena 1. ako výlučný vlastník zaťaženej nehnuteľnosti nachádzajúcej sa v okrese Trnava, v obci Horné Orešany, k.ú. Horné Orešany, zapísanej na Okresnom úrade Trnava, katastrálny odbor na LV č. 1300 a tam označenej ako parcela registra „C“ parc. č. 596 o výmere 1228 m<sup>2</sup>, druh pozemku: zastavané plochy a nádvoria /ďalej len zaťažená nehnuteľnosť č. 1/ zriaďuje touto zmluvou v prospech oprávneného z vecného bremena vecné bremeno in personam, predmetom ktorého je povinnosť povinného z vecného bremena 1. ako vlastníka zaťaženej nehnuteľnosti č. 1 strpieť v celom rozsahu :

a/ prevádzkovanie, údržbu, opravy, úpravy, sledovanie technického stavu inžinierskych sietí, ich modernizácie a akékoľvek iné stavebné úpravy zriadených a uložených inžinierskych sietí a ich odstránenie

b/ strpieť prechod pešo a prejazd motorových vozidiel za účelom prevádzkovania, údržby, opravy, úpravy, sledovania technického stavu inžinierskych sietí, ich modernizácie a akejkoľvek inej stavebnej úpravy zriadených a uložených inžinierskych sietí a ich odstránenia.

3/ Oprávnený z vecného bremena zriadené vecné bremeno prijíma.

4/ Vecné bremeno je spojené s vlastníctvom zaťaženej nehnuteľnosti č. 1 a spolu s ním prechádza na nadobúdateľa.

5/ Povinný z vecného bremena 1. sa zaväzuje trpieť výkon práva oprávneného zodpovedajúceho vecnému bremenu.

6/ Vecné bremeno sa zriaďuje bezodplatne.

7/ Vecné bremeno sa zriaďuje na dobu neurčitú.

8/ Zmluva o zriadení vecného bremena na zaťaženú nehnuteľnosť č. 1 bola schválená obecným zastupiteľstvom v Horných Orešanoch dňa 25.06.2018 uznesením č. 31/4.OZ/2018. Uznesenie obecného zastupiteľstva v Horných Orešanoch je prílohou tejto zmluvy.

## článok V

1/ Predmetom tejto zmluvy je zriadenie vecného bremena in personam v prospech oprávneného z vecného bremena.

2/ Povinní z vecného bremena 2. ako bezpodieloví spoluvlastníci zaťažených nehnuteľností nachádzajúcich sa v okrese Trnava, v obci Horné Orešany, kat. úz. Horné Orešany, zapísaných na Okresnom úrade Trnava, katastrálny odbor na LV č. 2632 a tam označených ako parc. č. 298/3 o výmere 442 m<sup>2</sup>, druh pozemku: zastavané plochy a nádvoría, parc. č. 298/4 o výmere 228 m<sup>2</sup>, druh pozemku: zastavané plochy a nádvoría /ďalej len zaťažené nehnuteľnosti č. 2/ zriaďujú touto zmluvou v prospech oprávneného z vecného bremena vecné bremeno in personam, predmetom ktorého je povinnosť povinných z vecného bremena 2. ako bezpodielových spoluvlastníkov zaťažených nehnuteľností č. 2 strpieť v celom rozsahu :

a/ prevádzkovanie, údržbu, opravy, úpravy, sledovanie technického stavu inžinierskych sietí, ich modernizácie a akékoľvek iné stavebné úpravy zriadených a uložených inžinierskych sietí a ich odstránenie

b/ strpieť prechod pešo a prejazd motorových vozidiel za účelom prevádzkovania, údržby, opravy, úpravy, sledovania technického stavu inžinierskych sietí, ich modernizácie a akejkoľvek inej stavebnej úpravy zriadených a uložených inžinierskych sietí a ich odstránenia.

3/ Oprávnený z vecného bremena zriadené vecné bremeno prijíma.

4/ Vecné bremeno je spojené s vlastníctvom zaťažených nehnuteľností č. 2 a spolu s ním prechádza na nadobúdateľa.

5/ Povinný z vecného bremena 2. sa zaväzujú trpieť výkon práva oprávneného zodpovedajúceho vecnému bremenu.

6/ Vecné bremeno sa zriaďuje bezodplatne.

7/ Vecné bremeno sa zriaďuje na dobu neurčitú.

## článok VI

1/ Zmluva nadobúda platnosť dňom podpisu tejto zmluvy a účinnosť dňom nasledujúcim po dni jej zverejnenia v súlade so zákonom č. 546/2010 Z.z., ktorým sa dopĺňa zákon č. 40/1964 Zb. Občiansky zákonník v znení neskorších predpisov a ktorým sa menia a dopĺňajú niektoré zákony.

2/ Zmluva bola účastníkmi prečítaná, vzájomne vysvetlená, zmluvné strany jej obsahu porozumeli, keďže vyjadruje ich slobodnú a vážnu vôľu, vyjadrenú určitým a zrozumiteľným spôsobom, na znak súhlasu s jej obsahom pripájajú vlastnoručné podpisy.

3/ Zmluva je vyhotovená v 6 vyhotoveniach s platnosťou originálu, z ktorých každý z účastníkov zmluvy obdrží jedno vyhotovenie zmluvy a dve vyhotovenia zmluvy budú predložené Okresnému úradu Trnava, katastrálny odbor.

4/ Účastníci zhodne vyhlasujú, že podpísaním tejto zmluvy výslovne udeľujú súhlas k spracovaniu ich osobných údajov v zmysle zák. č. 18/2018 Z.z. o ochrane osobných údajov a o zmene a doplnení niektorých zákonov.

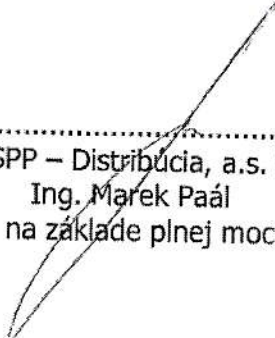
V Horných Orešanoch, dňa 6.7.2018

16. 07. 2018  
V Bratislave, dňa .....


  
.....  
Obec Horné Orešany  
zast. Jarmila Petrovičová  
starostka obce



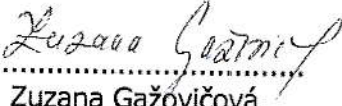
.....  
za SPP – Distribúcia, a.s. Bratislava:  
Ing. Marek Paál  
na základe plnej moci



V Horných Orešanoch, dňa 4.7.2018



  
.....  
Jozef Gažovič

V Horných Orešanoch, dňa 4.7.2018


  
.....  
Zuzana Gažovičová



Podľa osvedčovacej knihy č. 243/2018  
podpis na listine urobila alebo uznala za vlastný  
Meno a priezvisko MOYEF BAZOVIC  
Rodné číslo 470516/196  
Trvalý pobyt HORNE ORESANY 933  
Totožnosť preukazaná EN 310 393 číslo  
V Horných Oresanoch dňa 14.07.2018 hodina 13:00  
Dukonová  
podpis osvedčujúceho



Podľa osvedčovacej knihy č. 244/2018  
podpis na listine urobila alebo uznala za vlastný  
Meno a priezvisko XUZANA BAZOVICOVA  
Rodné číslo 055609/6292  
Trvalý pobyt HORNE ORESANY 933  
Totožnosť preukazaná EN 310 409 číslo  
V Horných Oresanoch dňa 14.07.2018 hodina 13:40  
Dukonová  
podpis osvedčujúceho



Podľa osvedčovacej knihy č. 245/2018  
podpis na listine urobila alebo uznala za vlastný  
Meno a priezvisko MARMILA PETROVICOVA  
Rodné číslo 596004/6543  
Trvalý pobyt HORNE ORESANY 322J  
Totožnosť preukazaná EJ 942 209 číslo  
V Horných Oresanoch dňa 14.07.2018 hodina 13:45  
Dukonová  
podpis osvedčujúceho

