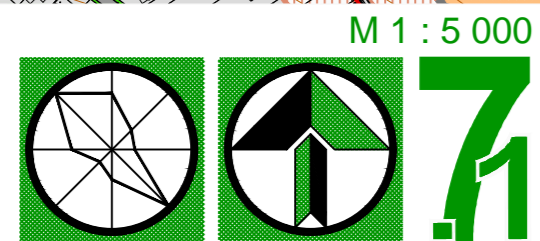


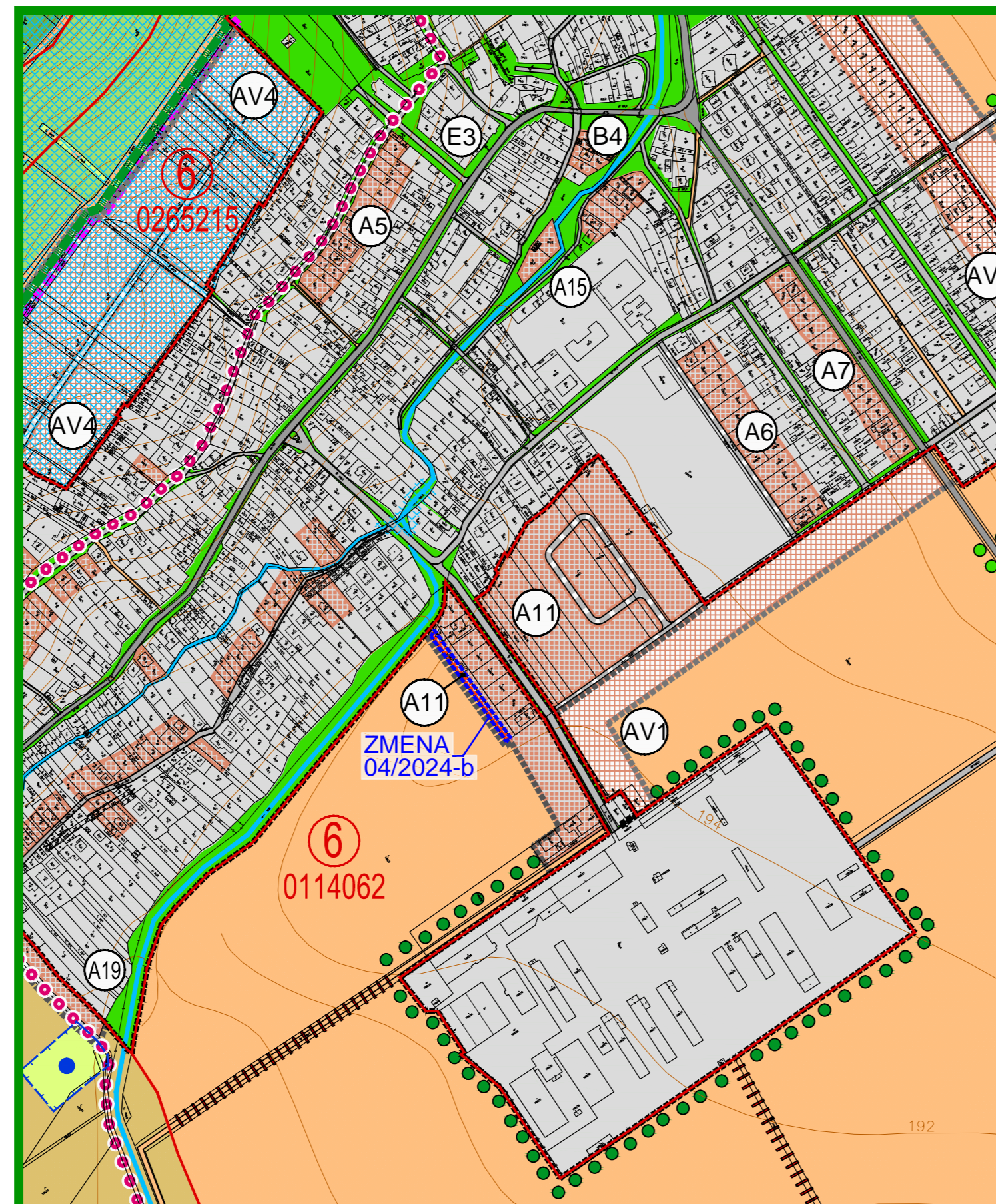
**ZMENA 04/2024 - NÁVRH §22  
ÚZEMNÝ PLÁN OBCE  
HORNÉ OREŠANY**



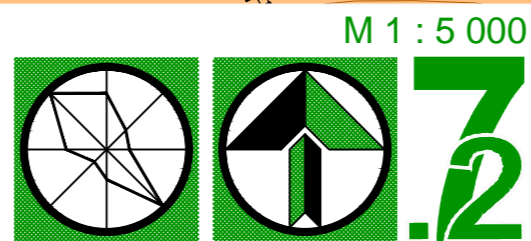
OBJEDNÁVATEL: OBEC HORNÉ OREŠANY  
HL. RIEŠITEĽ: ING. ARCH. EVA KRUPOVÁ  
SPRACOVANÉ: FEBRUÁR, 2025

PERSPEKTÍVNE POUŽITIE PPF NA  
NEPOLNOHOSPODÁRSKE ÚČELY

M 1 : 5 000



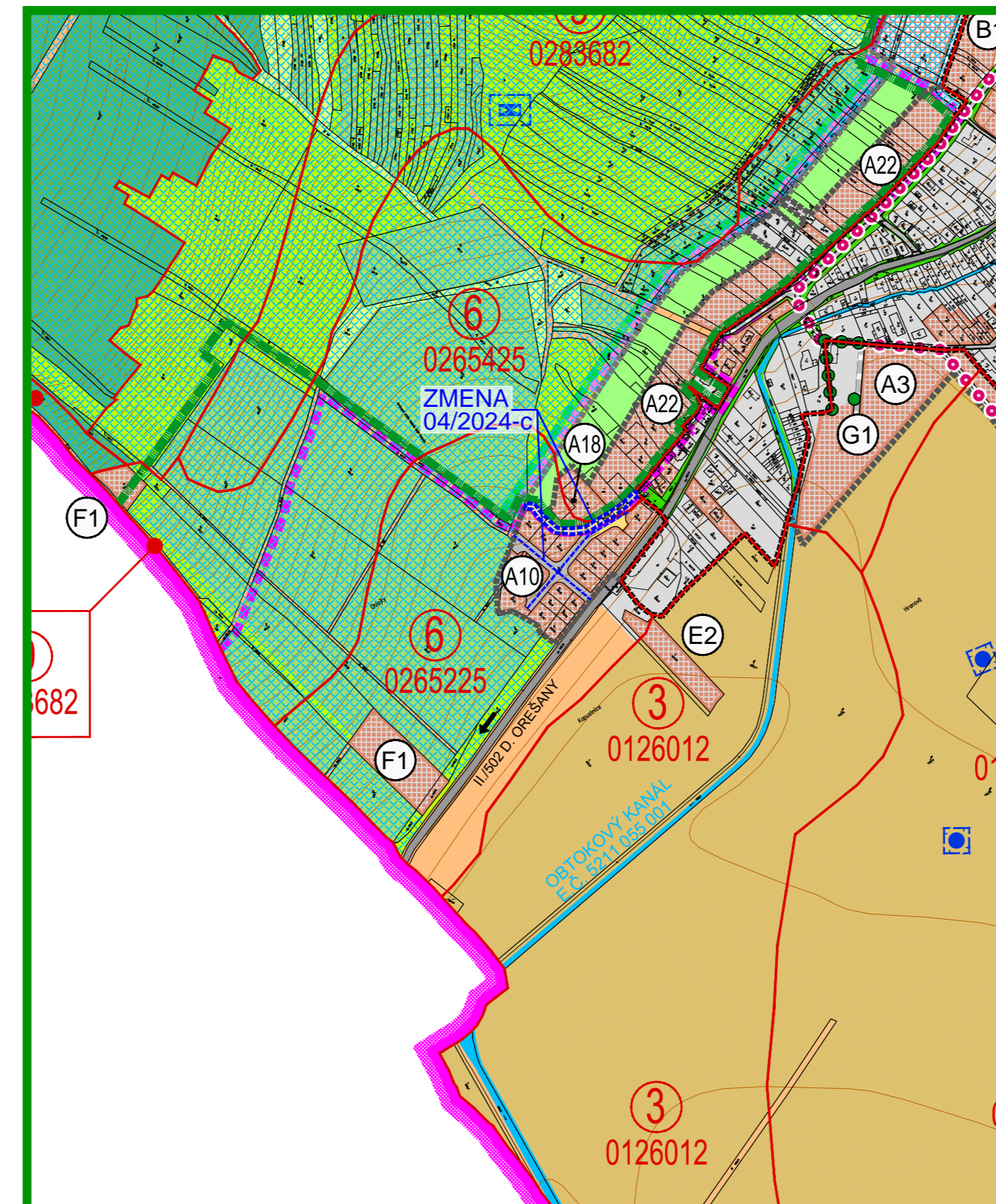
**ZMENA 04/2024 - NÁVRH §22  
ÚZEMNÝ PLÁN OBCE  
HORNÉ OREŠANY**



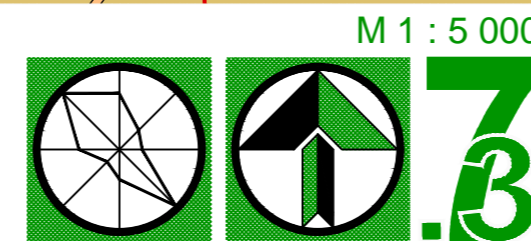
OBJEDNÁVATEL: OBEC HORNÉ OREŠANY  
HL. RIEŠITEĽ: ING. ARCH. EVA KRUPOVÁ  
SPRACOVANÉ: FEBRUÁR, 2025

PERSPEKTÍVNE POUŽITIE PPF NA  
NEPOLNOHOSPODÁRSKE ÚČELY

M 1 : 5 000



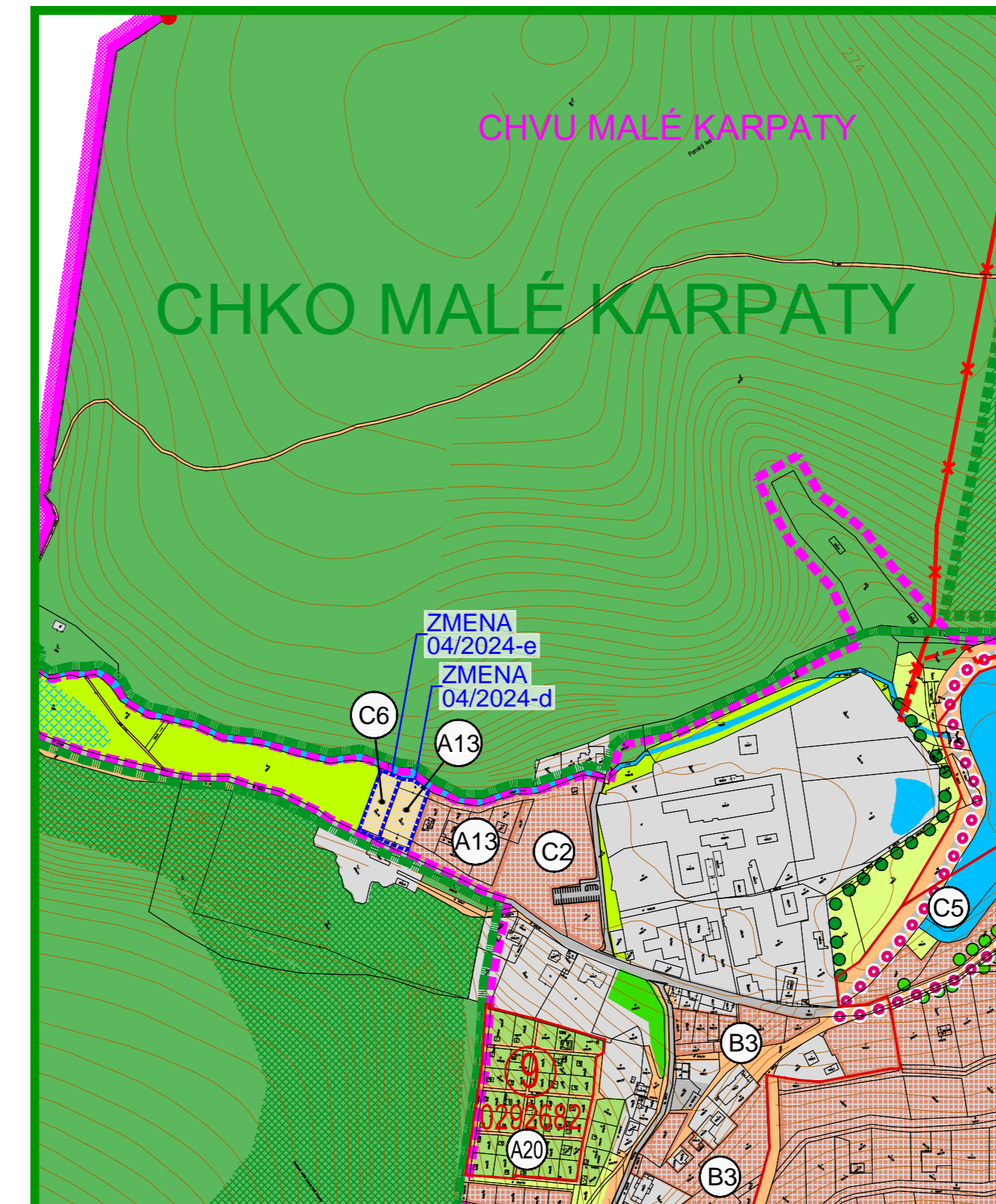
**ZMENA 04/2024 - NÁVRH §22  
ÚZEMNÝ PLÁN OBCE  
HORNÉ OREŠANY**




OBJEDNÁVATEL: OBEC HORNÉ OREŠANY  
HL. RIEŠITEĽ: ING. ARCH. EVA KRUPOVÁ  
SPRACOVANÉ: FEBRUÁR, 2025

PERSPEKTÍVNE POUŽITIE PPF NA  
NEPOLNOHOSPODÁRSKE ÚČELY

M 1 : 5 000



**ZMENA 04/2024 - NÁVRH §22  
ÚZEMNÝ PLÁN OBCE  
HORNÉ OREŠANY**



OBJEDNÁVATEL: OBEC HORNÉ OREŠANY  
HL. RIEŠITEĽ: ING. ARCH. EVA KRUPOVÁ  
SPRACOVANÉ: FEBRUÁR, 2025

PERSPEKTÍVNE POUŽITIE PPF NA  
NEPOLNOHOSPODÁRSKE ÚČELY

M 1 : 5 000


**LEGENDA :**

	STAV		VÝHLAD		STAV		VÝHLAD
	HRANICA KATASTRA OBCE HORNÉ OREŠANY						PLOCHY NELEŠNEJ DREVINEJ VEGETÁCIE
	HRANICA KATASTRA SUSEDNÝCH OBCÍ						PLOCHY HOSPODÁRSKÝCH LESOV
	HRANICA ZASTAVANÉHO ÚZEMIA OBCE						PLOCHY OCHRANÝCH LESOV
	HRANICA CHKO MALÉ KARPATY						PLOCHY LESOV OSOBNÉHO URČENIA
	HRANICA MALOPLŔŠNÝCH CHRÁNENÝCH ÚZEMÍ						LIŠIOVÁ ZELEŇ
	HRANICA LOKALÍT EURÓPSKEHO VÝZNAMU						LIŠIOVÁ ZELEŇ PODOOCHRANÁ
	HRANICA CHRÁNENÉHO VTÁČIEHO ÚZEMIA						VODNÉ PLOCHY A TOKY
	HRANICA BPEJ A JEJ ČÍSLO						VODOHOSPODÁRSKE A VODOZÁDRŽNÉ OPATRENIA
	SKUPINA BPEJ						ZEMNÝ VODOJEM
	PLOCHY ORNEJ PŔDY 4 NAJLEPŠÍCH BPEJ						VODNÉ ZDROJE, PRAMENE A ICH OCHRAN. PÁSMA
	PLOCHY ORNEJ PŔDY OSTATNÝCH BPEJ						CESTY II. A III. TRIEDY
	PLOCHY PREDPOKLADANÉHO ODŔATIA						KOMUNIKÁCIE ŤELOVEJ A MIESTNEHO VÝZNAMU
	POLNOHOSPODÁRSKEJ PŔDY						POLNÉ A LESNÉ CESTY, KOMUNIKÁCIE PRE PEŠÍCH
	FUNKČNÉ PLOCHY						CYKLOCESTA PODĽA KONCEPCIE CENTROPE
	PLOCHY VEREJNEJ ZELENÉ - CINTORÍNY						LOKALITA OHROZENÁ ZOSUVOM PŔDY
	PLOCHY VEREJNEJ ZELENÉ						OZNÁČENIE ROZVOJOVÝCH LOKALÍT
	PLOCHY VINIC						
	PLOCHY ZÁHRADKÁRSKEJ OSADY						
	PLOCHY TRVALÝCH TRÁVNÝCH PORASTOV						
	PLOCHY V ROZVOJOVEJ LOKALITE, V KTORÝCH SA ZACHOVÁVA PŔVODNÝ DRUH POZEMKU - VINICA						

**ZMENY A DOPLNKY 04/2024**

- HRANICA RIEŠENÉHO ÚZEMIA ZMIEN A DOPLNKOV 04/2024 (PLOŠNÉ VYMEDZENIE LOKALITY / LIŠIOVÉ TRASOVANIE KOMUNIKÁCIÍ)
- HRANICA ZASTAVANÉHO ÚZEMIA OBCE
- PLOCHY SO ZÁBEROM POLNOHOSPODÁRSKEJ PŔDY
- PLOCHY BEZ ZÁBERU POLNOHOSPODÁRSKEJ PŔDY

**ZMENA 04/2024 - NÁVRH §22  
ÚZEMNÝ PLÁN OBCE  
HORNÉ OREŠANY**



PERSPEKTÍVNE POUŽITIE PPF NA  
NEPOLNOHOSPODÁRSKE ÚČELY

OBJEDNÁVATEL: OBEC HORNÉ OREŠANY  
HL. RIEŠITEĽ: ING. ARCH. EVA KRUPOVÁ  
SPRACOVANÉ: FEBRUÁR, 2025

M 1 : 5 000