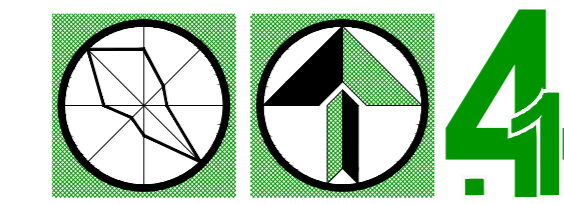
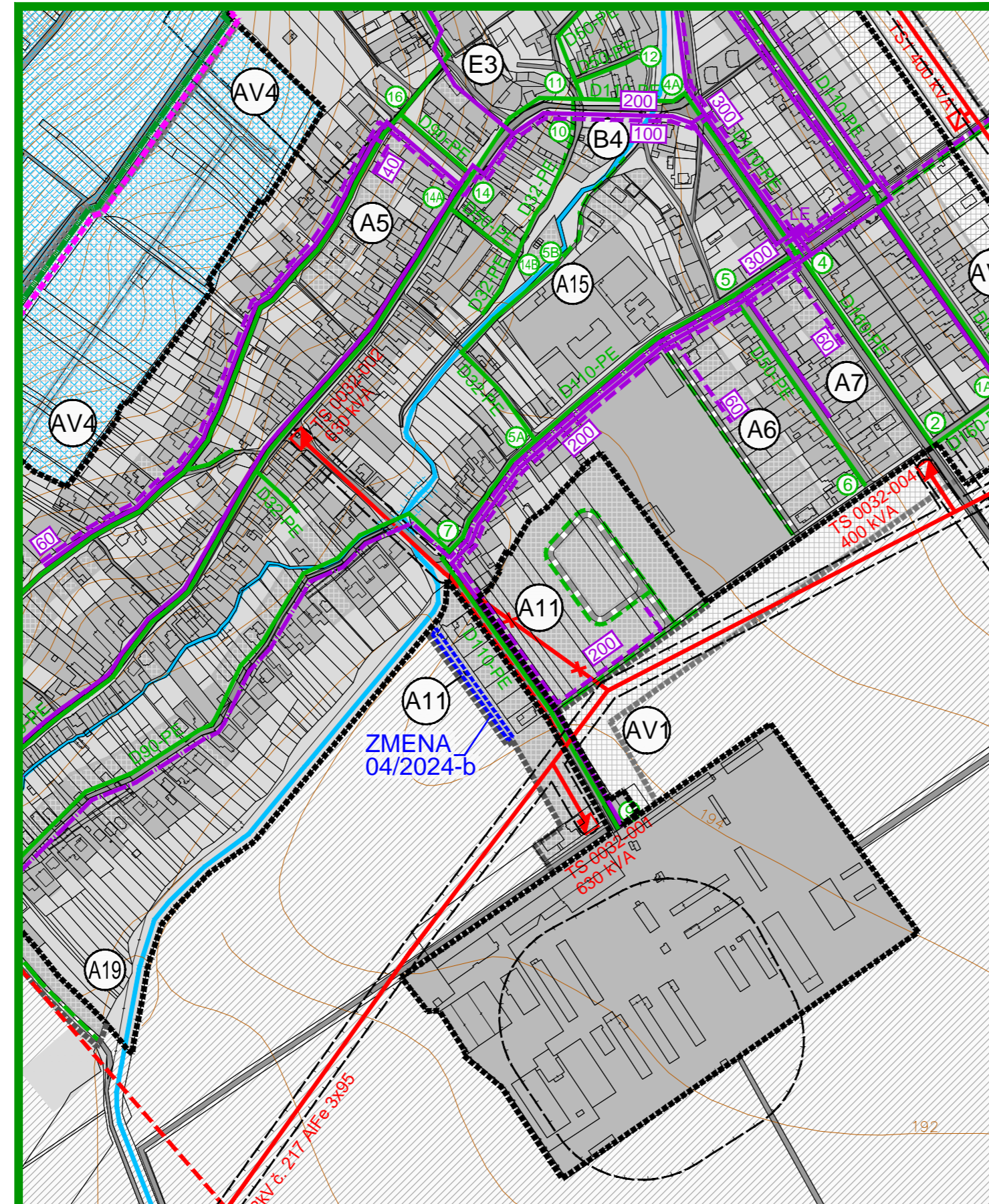


ZMENA 04/2024 - NÁVRH §22 ÚZEMNÝ PLÁN OBCE HORNÉ OREŠANY

VEREJNÉ TECHNICKÉ VYBAVENIE
ENERGETIKA A SPOJE

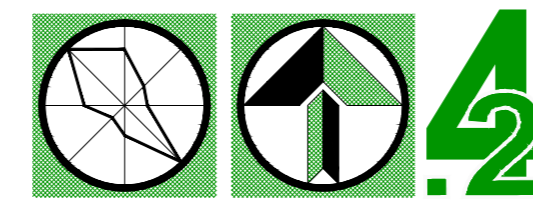


OBJEDNÁVATEL: OBEC HORNÉ OREŠANY
HL. RIŠITEĽ: ING. ARCH. EVA KRUPOVÁ
SPRACOVANÉ: FEBRUÁR, 2025

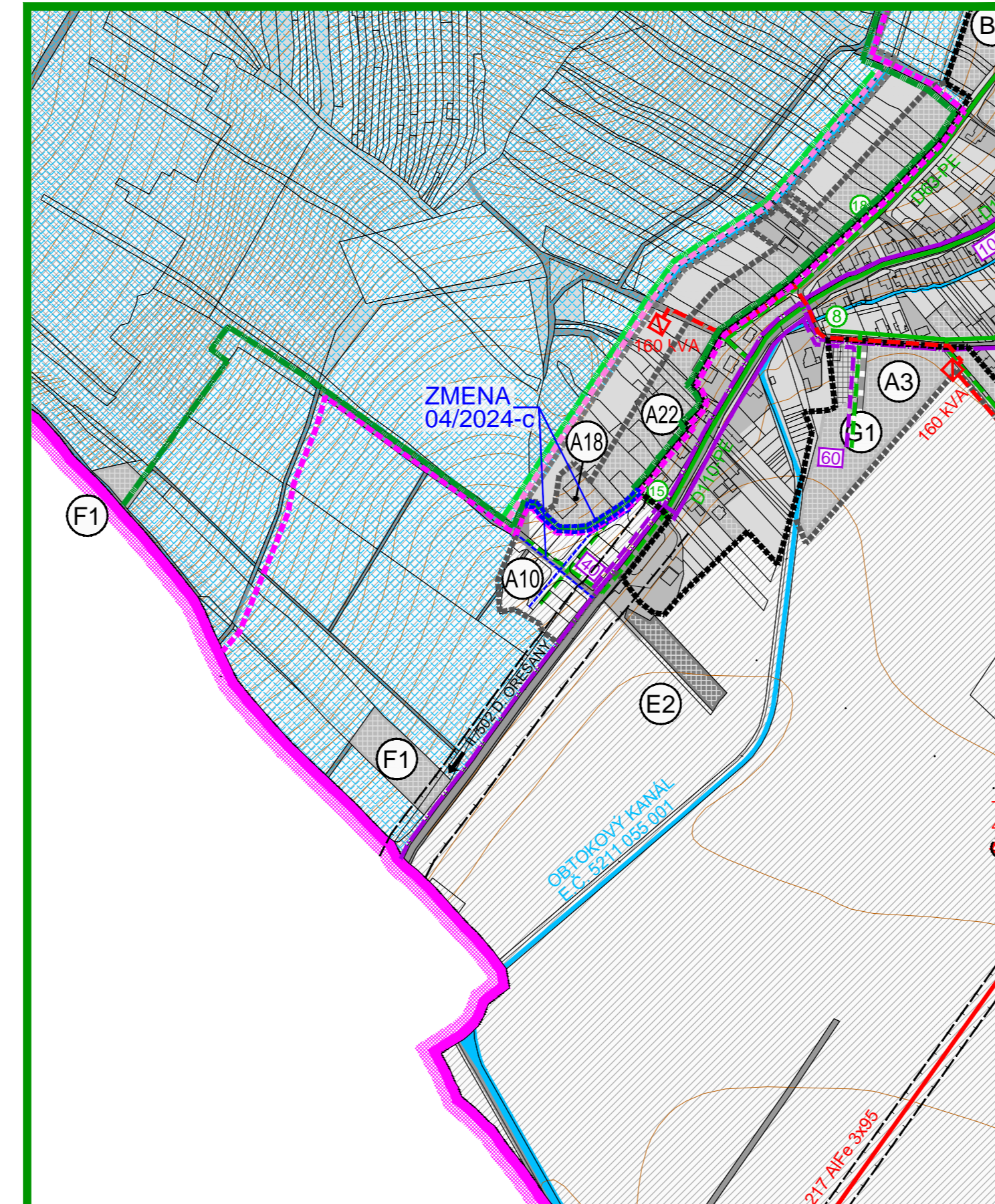


ZMENA 04/2024 - NÁVRH §22 ÚZEMNÝ PLÁN OBCE HORNÉ OREŠANY

VEREJNÉ TECHNICKÉ VYBAVENIE
ENERGETIKA A SPOJE

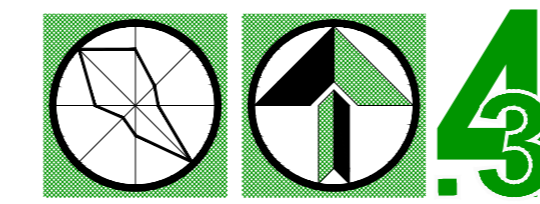


OBJEDNÁVATEL: OBEC HORNÉ OREŠANY
HL. RIŠITEĽ: ING. ARCH. EVA KRUPOVÁ
SPRACOVANÉ: FEBRUÁR, 2025

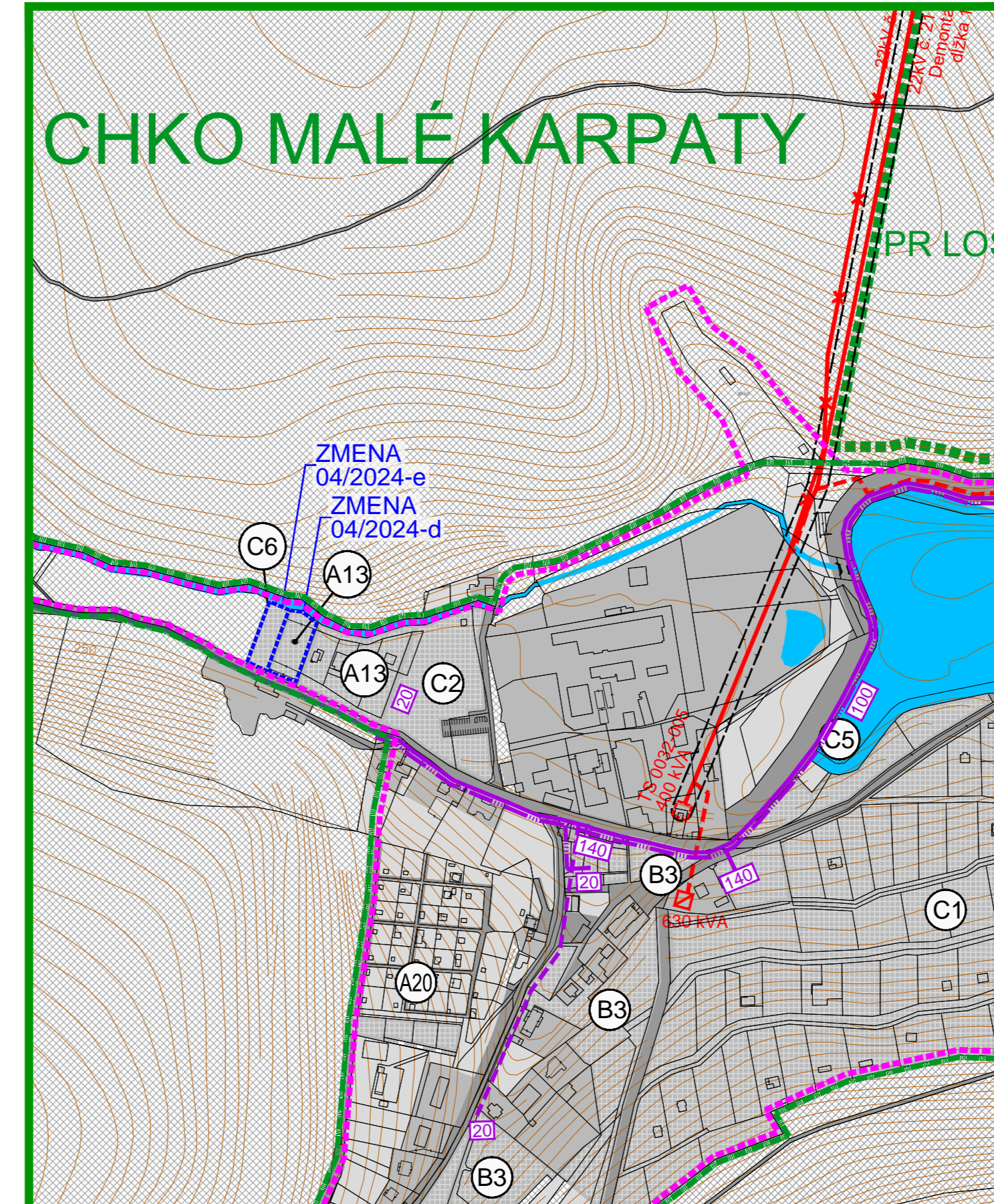


ZMENA 04/2024 - NÁVRH §22 ÚZEMNÝ PLÁN OBCE HORNÉ OREŠANY

VEREJNÉ TECHNICKÉ VYBAVENIE
ENERGETIKA A SPOJE

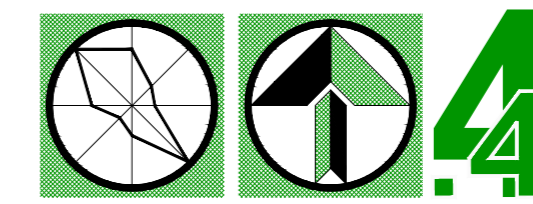


OBJEDNÁVATEL: OBEC HORNÉ OREŠANY
HL. RIŠITEĽ: ING. ARCH. EVA KRUPOVÁ
SPRACOVANÉ: FEBRUÁR, 2025



ZMENA 04/2024 - NÁVRH §22 ÚZEMNÝ PLÁN OBCE HORNÉ OREŠANY

VEREJNÉ TECHNICKÉ VYBAVENIE
ENERGETIKA A SPOJE



OBJEDNÁVATEL: OBEC HORNÉ OREŠANY
HL. RIŠITEĽ: ING. ARCH. EVA KRUPOVÁ
SPRACOVANÉ: FEBRUÁR, 2025

LEGENDA :

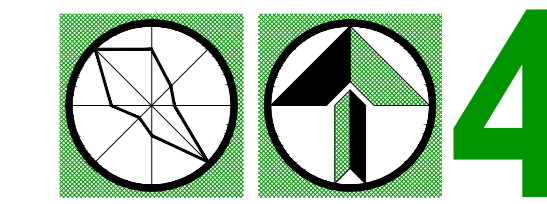
STAV	NÁVRH	VÝHĽAD
		HRANICA KATASTRA OBCE HORNÉ OREŠANY
		HRANICA KATASTRA SUSEDNÝCH OBČÍ
		HRANICA ZASTAVANÉHO ÚZEMIA OBCE
		HRANICA CHKO MALÉ KARPATY
		HRANICA MALOPLOŠNÝCH CHRÁNENÝCH ÚZEMÍ
		HRANICA LOKALÍT EURÓPSKEHO VÝZNAMU
		HRANICA CHRÁNENÉHO VTÁČIEHO ÚZEMIA
		FUNKČNÉ PLOCHY
		PLOCHY ZBERNÝCH DVOROV
		PLOCHY SÍDELNEJ ZELENÉ A POLNOHOSP. KULTÚR
		PLOCHY KRAJINEJ ZELENÉ A LESOV
		PLOCHY ORNEJ PÓDY
		VODNÉ PLOCHY A TOKY
		VODOHOSPODÁRSKE A VODOZÁDRŽNÉ OPATRENIA
		OZNAČENIE ROZVOJOVÝCH LOKALÍT
		OCHRANNÉ PÁSMA VŠETKÝCH DRUHOV
		DOPRAVNÉ PLOCHY A KOMUNIKÁCIE
		VZDUŠNÉ ELEKTRICKÉ VEDENIE VN - 22 kV
		VZDUŠNÉ EL. VEDENIE VN - 22 kV - NA DEMONTÁŽ
		KÁBLOVÉ ELEKTRICKÉ VEDENIE VN - 22 kV
		TRAFOSTANICA
		TRAFOSTANICA NA DEMONTÁŽ
		VTL PLYNOVOD
		VTL PRÍPOJKA PLYNU
		STL PLYNOVOD
		REGULAČNÁ STANICA PLYNU VTL - STL
		UZLOVÝ BOD
		2x DIALKOVÝ KÁBEL (METALICKÝ + OPTICKÝ)
		KÁBLE MIESTNEJ TELEFÓNNEJ SIETE
		VZDUŠNÉ VEDENIE MIESTNEJ TELEFÓNNEJ SIETE
		RÚRKA HDPE PRE OPTICKÉ KÁBLE
		DIGITÁLNA TELEFÓNNA ÚSTREDŇA - EWSD

ZMENY A DOPLNKY 04/2024

	HRANICA RIEŠENÉHO ÚZEMIA ZMIEN A DOPLNKOV 04/2024 (PLOŠNÉ VYMEZENIE LOKALITY / LÍNOVÉ TRASOVANIE KOMUNIKÁCIÍ)
	NÁVRH
	HRANICA ZASTAVANÉHO ÚZEMIA OBCE
	FUNKČNÉ PLOCHY
	DOPRAVNÉ PLOCHY A KOMUNIKÁCIE

ZMENA 04/2024 - NÁVRH §22 ÚZEMNÝ PLÁN OBCE HORNÉ OREŠANY

VEREJNÉ TECHNICKÉ VYBAVENIE
ENERGETIKA A SPOJE



OBJEDNÁVATEL: OBEC HORNÉ OREŠANY
HL. RIŠITEĽ: ING. ARCH. EVA KRUPOVÁ
SPRACOVANÉ: FEBRUÁR, 2025