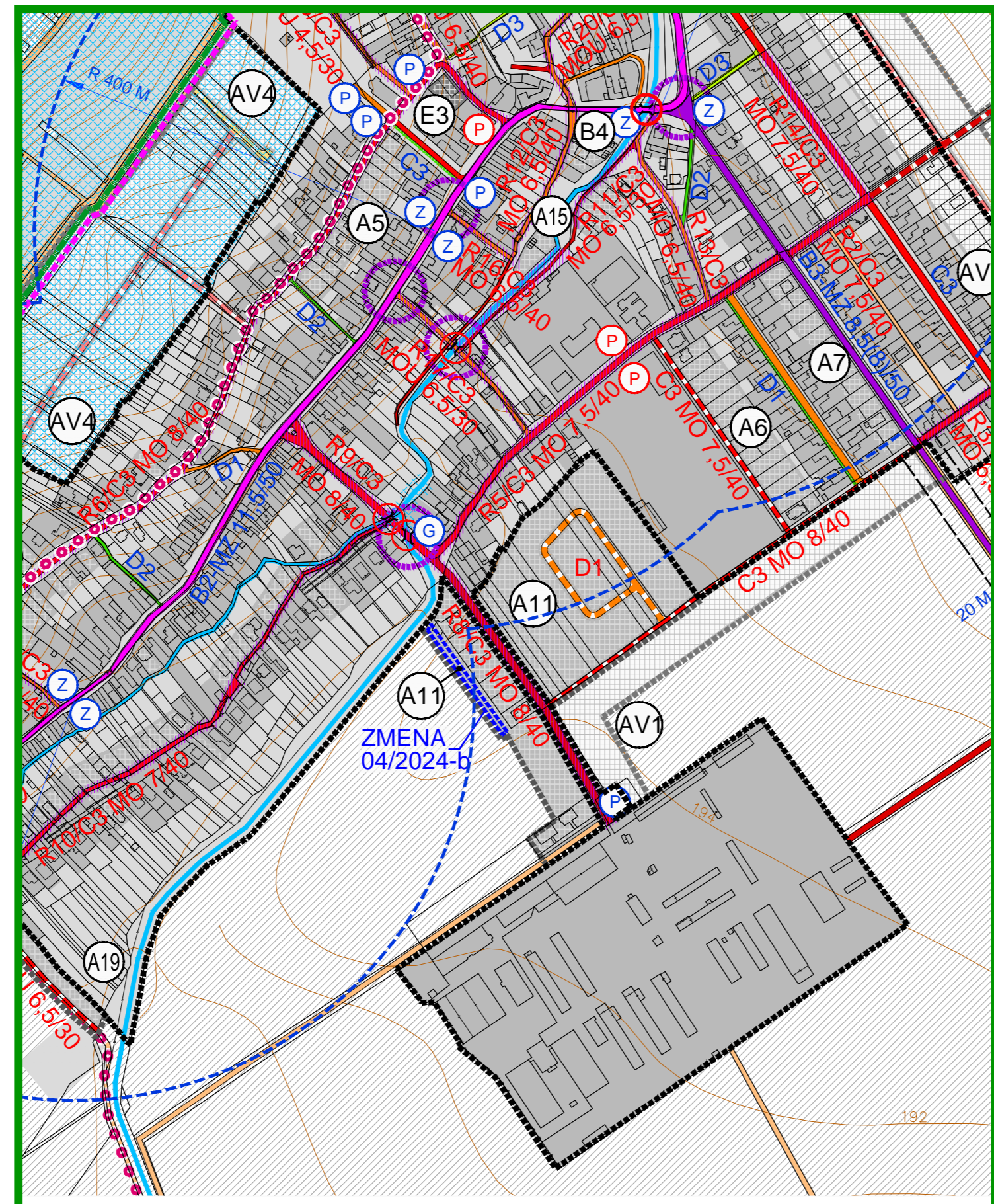


**ZMENA 04/2024 - NÁVRH §22  
ÚZEMNÝ PLÁN OBCE  
HORNÉ OREŠANY**

VEREJNÉ DOPRAVNÉ VYBAVENIE

M 1 : 5 000

OBJEDNÁVATEL: OBEC HORNÉ OREŠANY  
HL. RIŠITEĽ: ING.ARCH. EVA KRUPOVÁ  
SPRACOVANÉ: FEBRUÁR, 2025

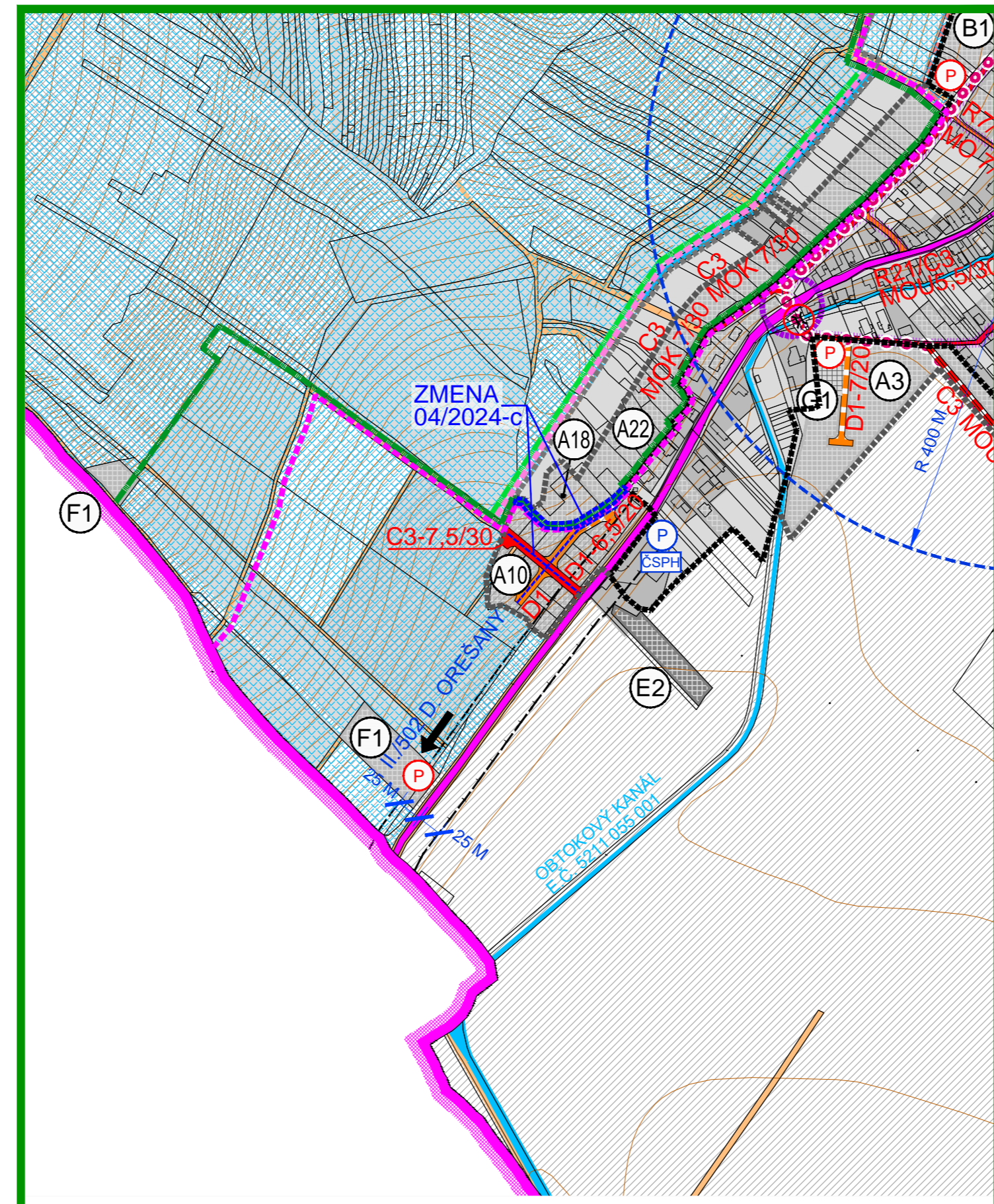


**ZMENA 04/2024 - NÁVRH §22  
ÚZEMNÝ PLÁN OBCE  
HORNÉ OREŠANY**

VEREJNÉ DOPRAVNÉ VYBAVENIE

M 1 : 5 000

OBJEDNÁVATEL: OBEC HORNÉ OREŠANY  
HL. RIŠITEĽ: ING.ARCH. EVA KRUPOVÁ  
SPRACOVANÉ: FEBRUÁR, 2025

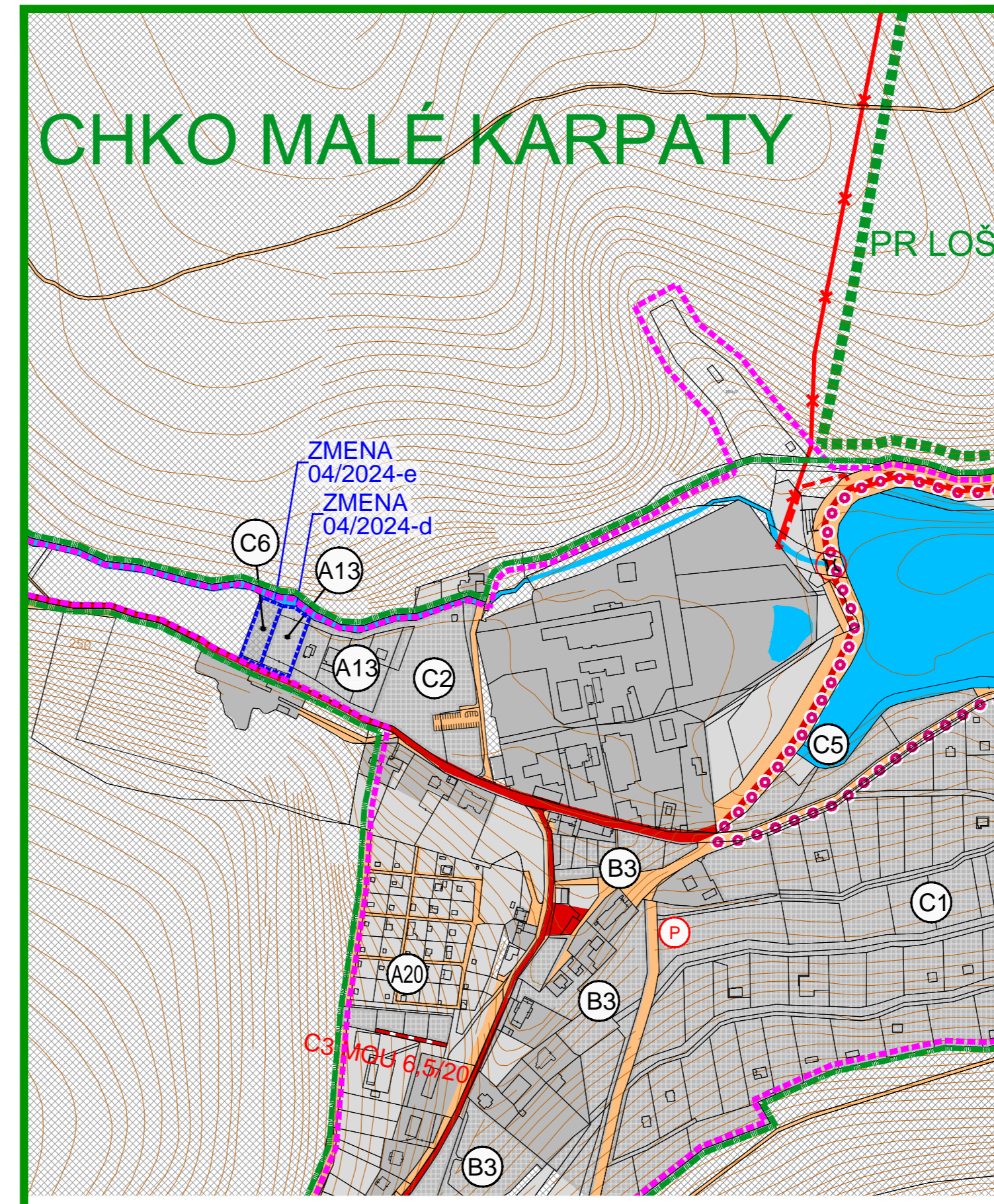


**ZMENA 04/2024 - NÁVRH §22  
ÚZEMNÝ PLÁN OBCE  
HORNÉ OREŠANY**

VEREJNÉ DOPRAVNÉ VYBAVENIE

M 1 : 5 000

OBJEDNÁVATEL: OBEC HORNÉ OREŠANY  
HL. RIŠITEĽ: ING.ARCH. EVA KRUPOVÁ  
SPRACOVANÉ: FEBRUÁR, 2025

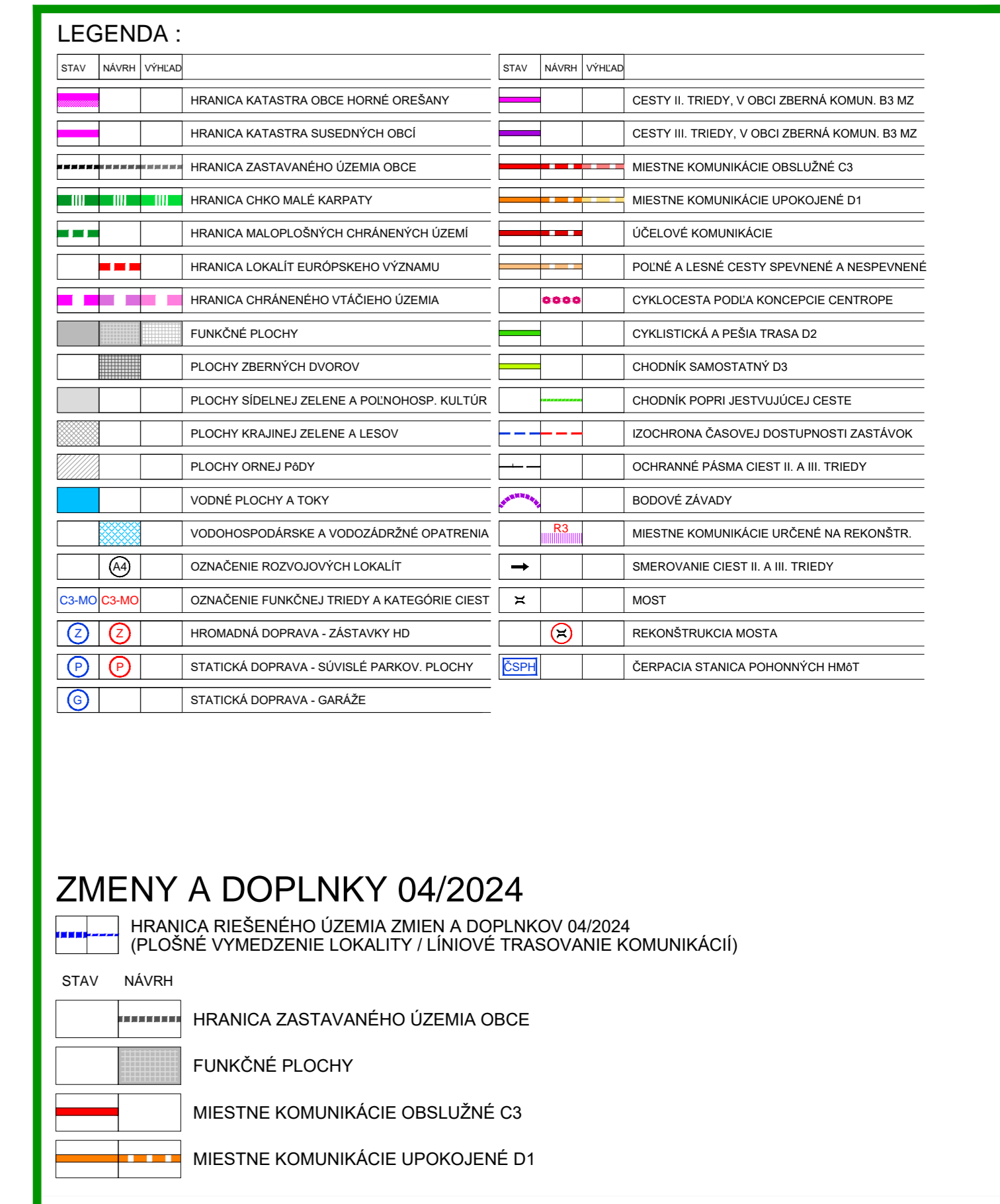


**ZMENA 04/2024 - NÁVRH §22  
ÚZEMNÝ PLÁN OBCE  
HORNÉ OREŠANY**

VEREJNÉ DOPRAVNÉ VYBAVENIE

M 1 : 5 000

OBJEDNÁVATEL: OBEC HORNÉ OREŠANY  
HL. RIŠITEĽ: ING.ARCH. EVA KRUPOVÁ  
SPRACOVANÉ: FEBRUÁR, 2025



**ZMENA 04/2024 - NÁVRH §22  
ÚZEMNÝ PLÁN OBCE  
HORNÉ OREŠANY**

VEREJNÉ DOPRAVNÉ VYBAVENIE

M 1 : 5 000

OBJEDNÁVATEL: OBEC HORNÉ OREŠANY  
HL. RIŠITEĽ: ING.ARCH. EVA KRUPOVÁ  
SPRACOVANÉ: FEBRUÁR, 2025

**LEGENDA :**

STAV	NÁVRH	VÝHLAD	STAV	NÁVRH	VÝHLAD
[Symbol]	[Symbol]	[Symbol]	[Symbol]	[Symbol]	[Symbol]
[Symbol]	[Symbol]	[Symbol]	[Symbol]	[Symbol]	[Symbol]
[Symbol]	[Symbol]	[Symbol]	[Symbol]	[Symbol]	[Symbol]
[Symbol]	[Symbol]	[Symbol]	[Symbol]	[Symbol]	[Symbol]
[Symbol]	[Symbol]	[Symbol]	[Symbol]	[Symbol]	[Symbol]
[Symbol]	[Symbol]	[Symbol]	[Symbol]	[Symbol]	[Symbol]
[Symbol]	[Symbol]	[Symbol]	[Symbol]	[Symbol]	[Symbol]
[Symbol]	[Symbol]	[Symbol]	[Symbol]	[Symbol]	[Symbol]
[Symbol]	[Symbol]	[Symbol]	[Symbol]	[Symbol]	[Symbol]
[Symbol]	[Symbol]	[Symbol]	[Symbol]	[Symbol]	[Symbol]
[Symbol]	[Symbol]	[Symbol]	[Symbol]	[Symbol]	[Symbol]
[Symbol]	[Symbol]	[Symbol]	[Symbol]	[Symbol]	[Symbol]
[Symbol]	[Symbol]	[Symbol]	[Symbol]	[Symbol]	[Symbol]
[Symbol]	[Symbol]	[Symbol]	[Symbol]	[Symbol]	[Symbol]
[Symbol]	[Symbol]	[Symbol]	[Symbol]	[Symbol]	[Symbol]
[Symbol]	[Symbol]	[Symbol]	[Symbol]	[Symbol]	[Symbol]
[Symbol]	[Symbol]	[Symbol]	[Symbol]	[Symbol]	[Symbol]
[Symbol]	[Symbol]	[Symbol]	[Symbol]	[Symbol]	[Symbol]
[Symbol]	[Symbol]	[Symbol]	[Symbol]	[Symbol]	[Symbol]
[Symbol]	[Symbol]	[Symbol]	[Symbol]	[Symbol]	[Symbol]
[Symbol]	[Symbol]	[Symbol]	[Symbol]	[Symbol]	[Symbol]
[Symbol]	[Symbol]	[Symbol]	[Symbol]	[Symbol]	[Symbol]
[Symbol]	[Symbol]	[Symbol]	[Symbol]	[Symbol]	[Symbol]
[Symbol]	[Symbol]	[Symbol]	[Symbol]	[Symbol]	[Symbol]
[Symbol]	[Symbol]	[Symbol]	[Symbol]	[Symbol]	[Symbol]
[Symbol]	[Symbol]	[Symbol]	[Symbol]	[Symbol]	[Symbol]
[Symbol]	[Symbol]	[Symbol]	[Symbol]	[Symbol]	[Symbol]

**ZMENY A DOPLNKY 04/2024**

HRANICA RIEŠENÉHO ÚZEMIA ZMIEN A DOPLNKOV 04/2024  
(PĽOŠNÉ VYMEDZENIE LOKALITY / LÍNOVÉ TRASOVANIE KOMUNIKACÍ)

STAV	NÁVRH
[Symbol]	[Symbol]
[Symbol]	[Symbol]
[Symbol]	[Symbol]
[Symbol]	[Symbol]