


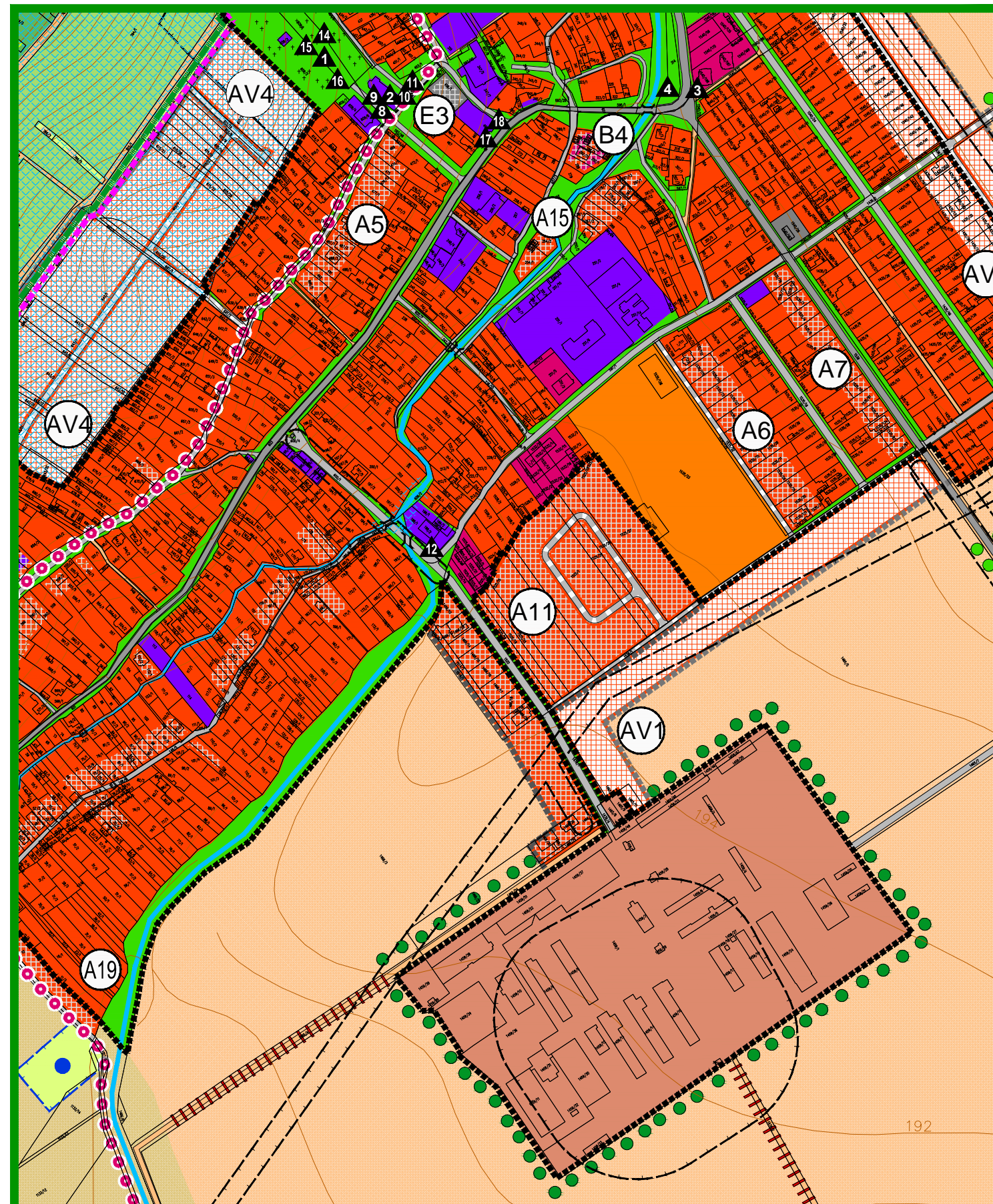
M 1 : 5 000

ÚZEMNÝ PLÁN OBCE HORNÉ OREŠANY



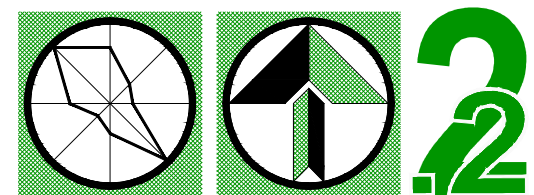
OBJEDNÁVATEL: OBEC HORNÉ OREŠANY
HL. RIEŠITEL: ING. ARCH. PAVOL KOVÁČ

KOMPLEXNÉ PRIESTOROVÉ USPORIADANIE
A FUNKČNÉ VYUŽITIE ÚZEMIA - PLATNÝ ÚPN OBCE



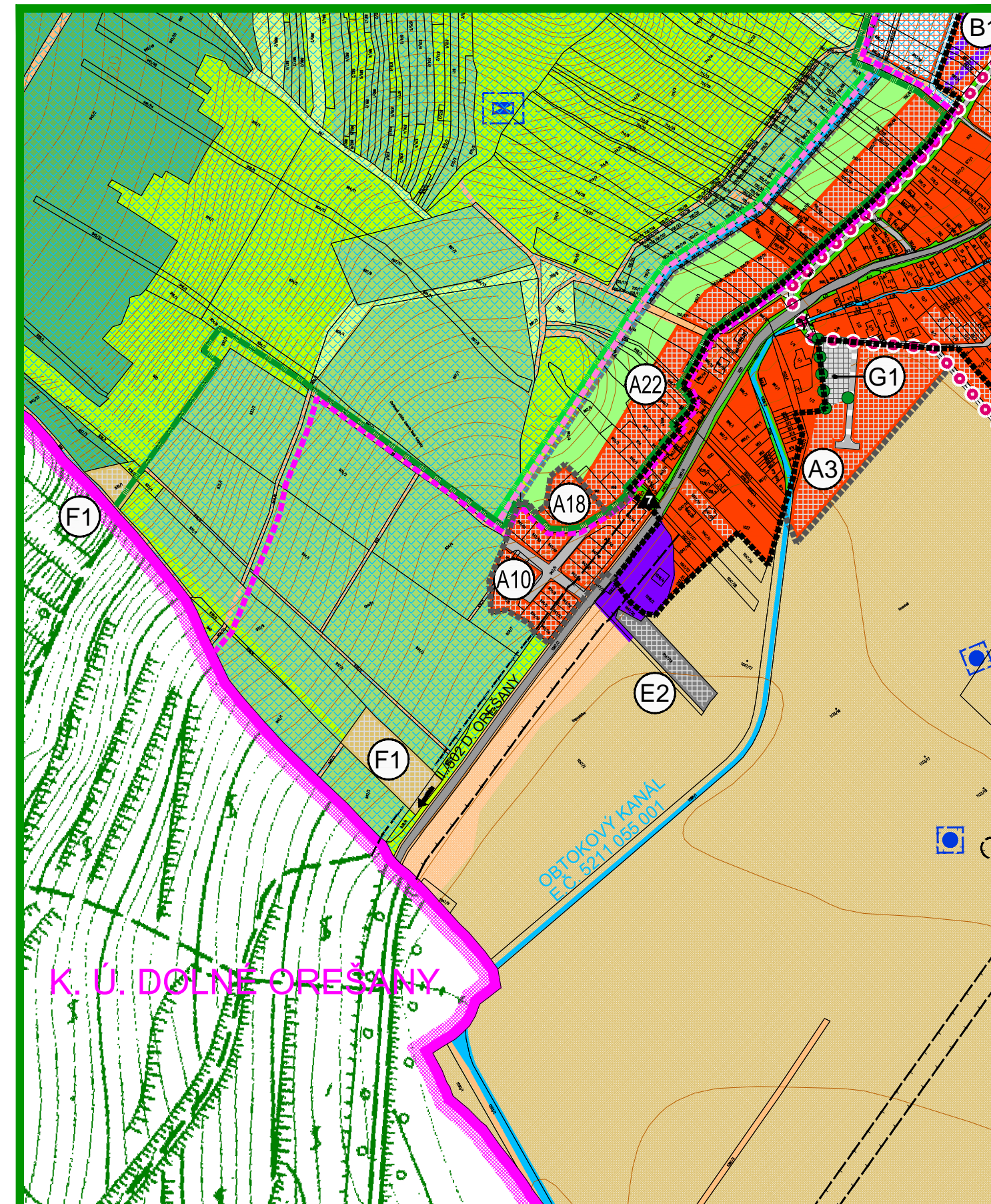
M 1 : 5 000

ÚZEMNÝ PLÁN OBCE HORNÉ OREŠANY




OBJEDNÁVATEL: OBEC HORNÉ OREŠANY
HL. RIEŠITEL: ING. ARCH. PAVOL KOVÁČ

KOMPLEXNÉ PRIESTOROVÉ USPORIADANIE
A FUNKČNÉ VYUŽITIE ÚZEMIA - PLATNÝ ÚPN OBCE



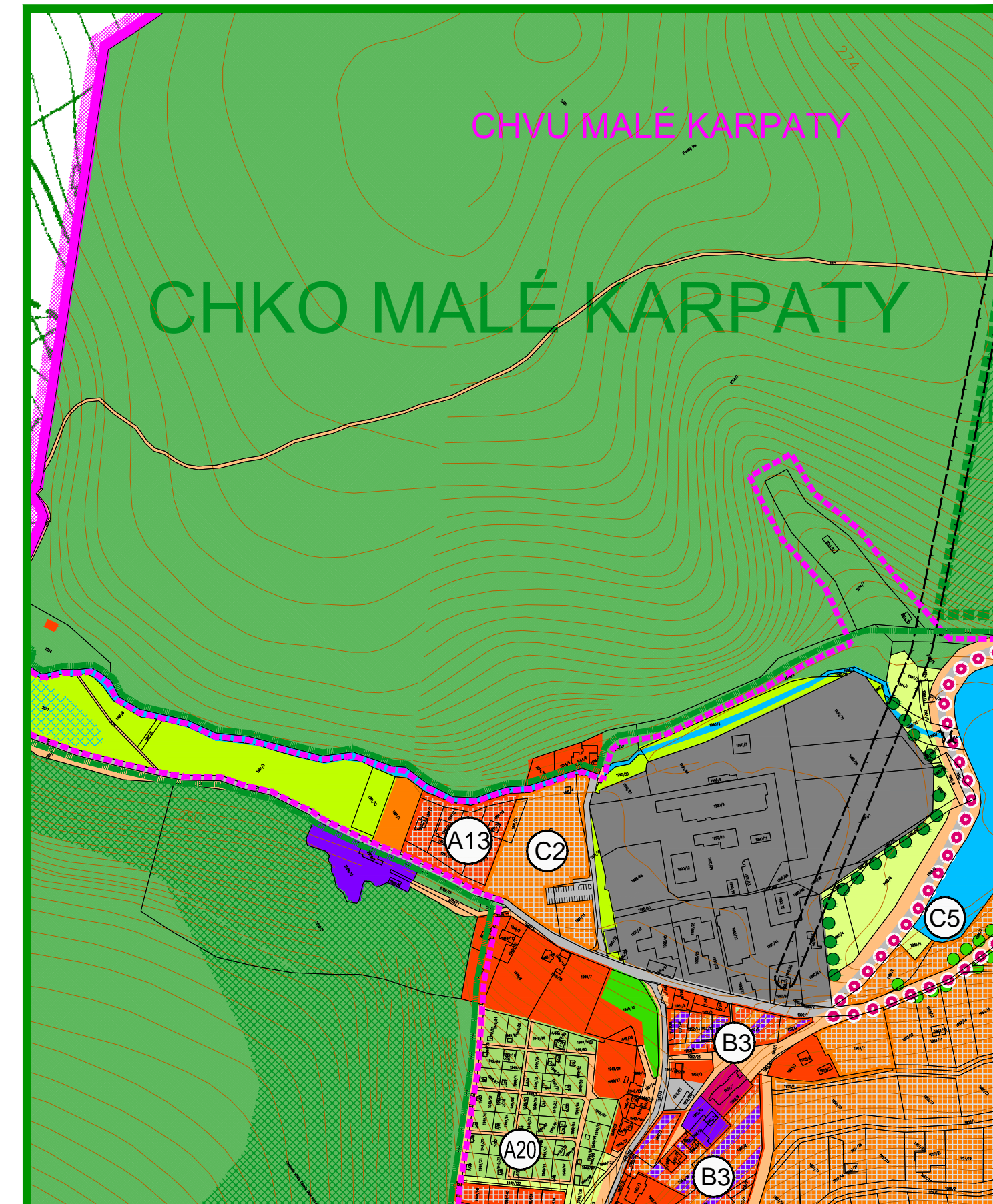
M 1 : 5 000

ÚZEMNÝ PLÁN OBCE HORNÉ OREŠANY




OBJEDNÁVATEL: OBEC HORNÉ OREŠANY
HL. RIEŠITEL: ING. ARCH. PAVOL KOVÁČ

KOMPLEXNÉ PRIESTOROVÉ USPORIADANIE
A FUNKČNÉ VYUŽITIE ÚZEMIA - PLATNÝ ÚPN OBCE



M 1 : 5 000

ÚZEMNÝ PLÁN OBCE HORNÉ OREŠANY



OBJEDNÁVATEL: OBEC HORNÉ OREŠANY
HL. RIEŠITEL: ING. ARCH. PAVOL KOVÁČ

KOMPLEXNÉ PRIESTOROVÉ USPORIADANIE
A FUNKČNÉ VYUŽITIE ÚZEMIA - PLATNÝ ÚPN OBCE